



**LUBUK NAPAR/AUR.**

**2021**

## Curah Hujan Harian (mm)

Nama Stasiun	LUBUK AUR	River Basin	Batang Anai
No Stasiun	0	Elevasi	0
No In Database	0	Tipe alat	Manual
Lintang Selatan	0,556558°	Pemilik	SDA & BK Wil Utara
Bujur Timur	100,319573°	Operator	RISMANEL

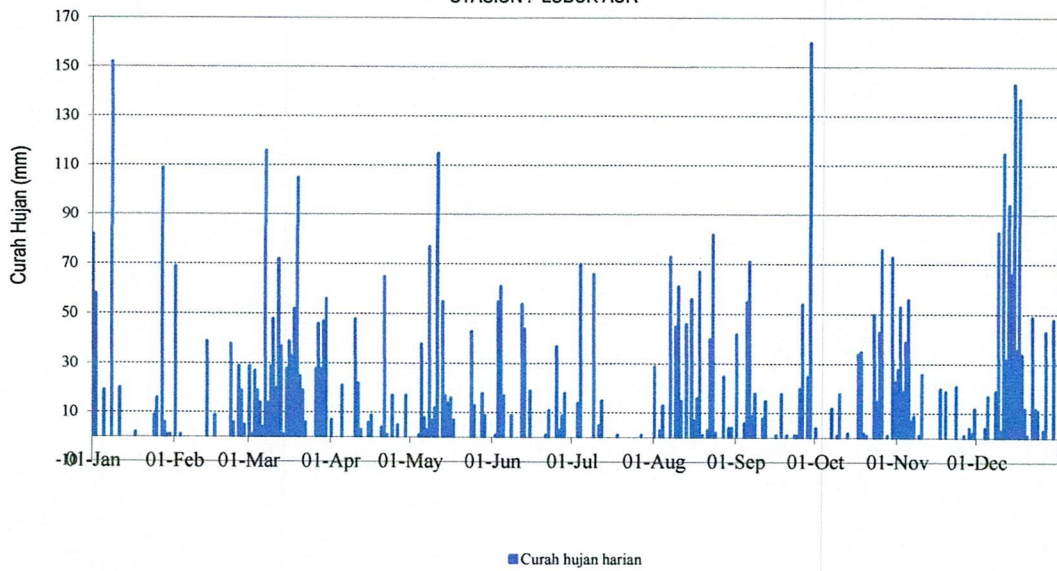
Tahun 2021

Tanggal	Bulan											
	Jan	Feb	Mar	Apr	Mei	Jun	Jul	Ags	Sep	Okt	Nop	Des
1	82	69	29	7	0	0	0	29	42	4	28	32
2	58	0	1	0	0	1	0	0	0	0	53	0
3	0	1	27	0	0	55	14	3	0	0	19	0
4	0	0	19	0	1	61	70	13	6	0	39	4
5	19	0	14	21	38	17	0	0	55	0	56	17
6	0	0	4	0	8	0	0	0	71	0	7	0
7	0	0	116	0	3	0	0	73	9	12	9	0
8	152	0	14	0	77	9	0	0	18	0	0	19
9	0	0	29	0	7	0	66	45	0	1	1	83
10	0	0	48	48	12	0	0	61	0	18	26	3
11	20	0	20	22	115	0	5	15	8	0	0	115
12	0	0	72	3	0	54	15	0	15	0	0	32
13	0	39	37	0	55	44	0	46	0	2	0	94
14	0	0	1	0	17	0	0	0	0	0	0	66
15	0	0	28	6	14	19	0	56	0	0	0	143
16	0	9	39	9	16	0	0	7	1	0	0	36
17	2	0	33	0	7	0	0	16	0	34	20	137
18	0	0	52	0	0	0	1	67	18	35	0	34
19	0	0	105	0	0	0	0	1	0	2	19	12
20	0	0	25	4	0	0	0	0	1	1	0	1
21	0	0	19	65	0	1	0	3	0	0	0	0
22	0	38	6	1	0	11	0	40	0	0	0	49
23	0	6	0	0	0	0	0	82	1	50	21	12
24	9	0	0	17	43	0	0	2	1	15	0	11
25	16	29	0	0	13	37	0	0	20	43	0	0
26	0	19	28	5	0	3	0	0	54	76	1	3
27	109	5	46	0	0	9	1	25	0	0	0	43
28	6	0	28	0	18	18	0	0	25	1	4	0
29	1		47	17	9	0	0	4	160	0	2	0
30	1		56	0	0	0	0	4	0	73	12	48
31	0		0		0		0	0		23		0
Hujan Maximum	152	69	116	65	115	61	70	82	160	76	56	143
Jml Curah Hujan	475	215	943	225	453	339	172	592	505	390	317	994
Jml.Hari Hujan	12	9	27	13	17	14	7	20	17	16	16	22
Hujan (1-15)	331	109	459	107	347	260	170	341	224	37	238	608
Jml. data kosong	0	0	0	0	0	0	0	0	0	0	0	0
Hujan (16-31)	144,0	106	484	118	106	79	2	251	281	353	79	386
Jml. data kosong	0	0	0	0	0	0	0	0	0	0	0	0

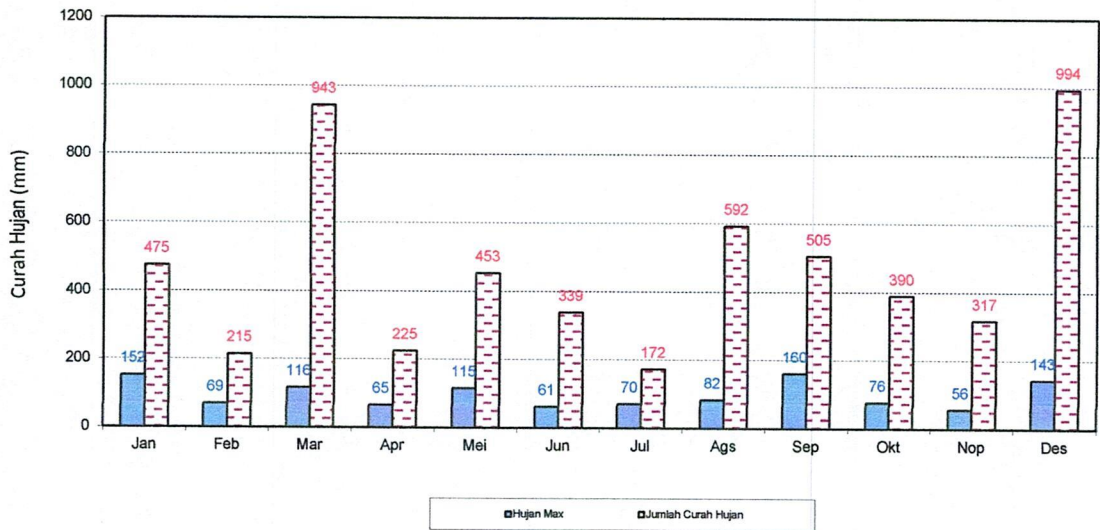
Catatan :

Perhitungan statistik tidak dilakukan bilamana jumlah data kosong dalam setengah bulan : 5 hari  
Tampilan grafik hujan harian negatif berarti pada tanggal tersebut tidak ada data hujan harian

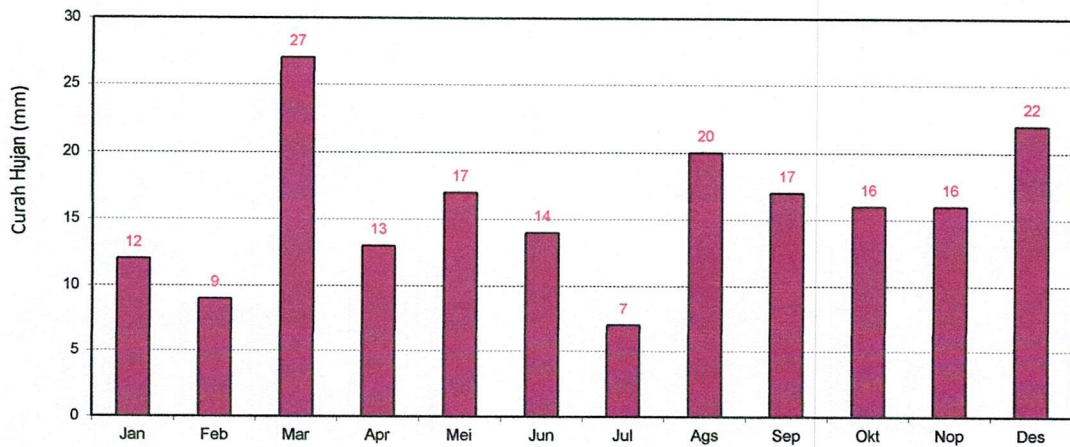
**STATISTIK CURAH HUJAN HARIAN (MM) 2021**  
STASIUN : LUBUK AUR



**GRAFIK : HUJAN MAX DAN JUMLAH HUJAN BULANAN (MM) 2021**  
STASIUN : LUBUK AUR



**GRAFIK : JUMLAH HARI HUJAN (MM) 2021**  
STASIUN : LUBUK AUR



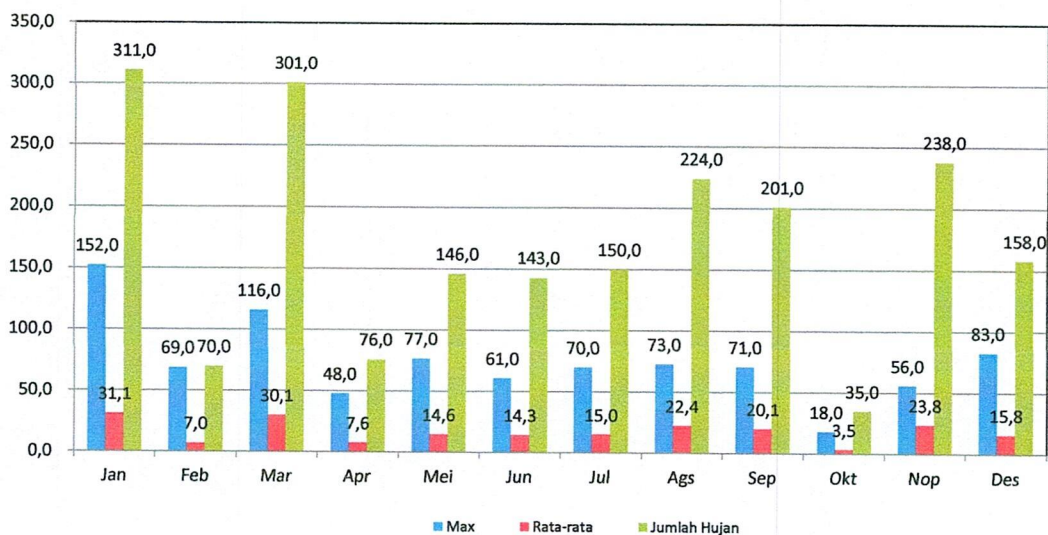
## Curah Hujan Priode 10 Harian 1 (mm)

Nama Stasiun	LUBUK AUR	River Basin	Batang Anai
No Stasiun	0	Elevasi	0
No In Database	0	Tipe alat	Manual
Lintang Selatan	0,556558°	Pemilik	SDA & BK WI Utara
Bujur Timur	100,319573°	Operator	RISMANEL

Tahun 2021

Tanggal	10 harian (1) mm											
	Jan	Feb	Mar	Apr	Mei	Jun	Jul	Ags	Sep	Okt	Nop	Des
1	82,0	69,0	29,0	7,0	0,0	0,0	0,0	29,0	42,0	4,0	28,0	32,0
2	58,0	0,0	1,0	0,0	0,0	1,0	0,0	0,0	0,0	0,0	53,0	0,0
3	0,0	1,0	27,0	0,0	0,0	55,0	14,0	3,0	0,0	0,0	19,0	0,0
4	0,0	0,0	19,0	0,0	1,0	61,0	70,0	13,0	6,0	0,0	39,0	4,0
5	19,0	0,0	14,0	21,0	38,0	17,0	0,0	0,0	55,0	0,0	56,0	17,0
6	0,0	0,0	4,0	0,0	8,0	0,0	0,0	0,0	71,0	0,0	7,0	0,0
7	0,0	0,0	116,0	0,0	3,0	0,0	0,0	73,0	9,0	12,0	9,0	0,0
8	152,0	0,0	14,0	0,0	77,0	9,0	0,0	0,0	18,0	0,0	0,0	19,0
9	0,0	0,0	29,0	0,0	7,0	0,0	66,0	45,0	0,0	1,0	1,0	83,0
10	0,0	0,0	48,0	48,0	12,0	0,0	0,0	61,0	0,0	18,0	26,0	3,0
<b>Max</b>	152,0	69,0	116,0	48,0	77,0	61,0	70,0	73,0	71,0	18,0	56,0	83,0
<b>Min</b>	0,0	0,0	1,0	0,0	0,0	0,0	0,0	0,0	0,0	0,0	0,0	0,0
<b>Rata-rata</b>	31,1	7,0	30,1	7,6	14,6	14,3	15,0	22,4	20,1	3,5	23,8	15,8
<b>Jumlah Hujan</b>	311,0	70,0	301,0	76,0	146,0	143,0	150,0	224,0	201,0	35,0	238,0	158,0

**GRAFIK : CURAH HUJAN PRIODE 10 HARIAN 1 (MM)**



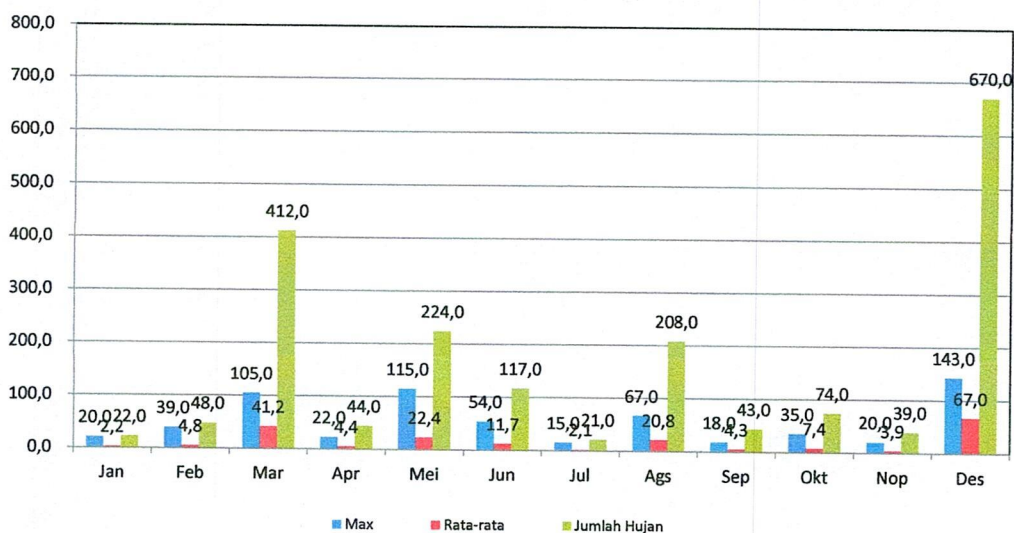
## Curah Hujan Priode 10 Harian 2 (mm)

Nama Stasiun	LUBUK AUR	River Basin	Batang Anai
No Stasiun	0	Elevasi	0
No In Database	0	Tipe alat	Manual
Lintang Selatan	0,556558°	Pemilik	SDA & BK Wil Utara
Bujur Timur	100,319573°	Operator	RISMANEL

Tahun 2021

Tanggal	10 Harian (2) mm											
	Jan	Feb	Mar	Apr	Mei	Jun	Jul	Ags	Sep	Okt	Nop	Des
11	20,0	0,0	20,0	22,0	115,0	0,0	5,0	15,0	8,0	0,0	0,0	115,0
12	0,0	0,0	72,0	3,0	0,0	54,0	15,0	0,0	15,0	0,0	0,0	32,0
13	0,0	39,0	37,0	0,0	55,0	44,0	0,0	46,0	0,0	2,0	0,0	94,0
14	0,0	0,0	1,0	0,0	17,0	0,0	0,0	0,0	0,0	0,0	0,0	66,0
15	0,0	0,0	28,0	6,0	14,0	19,0	0,0	56,0	0,0	0,0	0,0	143,0
16	0,0	9,0	39,0	9,0	16,0	0,0	0,0	7,0	1,0	0,0	0,0	36,0
17	2,0	0,0	33,0	0,0	7,0	0,0	0,0	16,0	0,0	34,0	20,0	137,0
18	0,0	0,0	52,0	0,0	0,0	0,0	1,0	67,0	18,0	35,0	0,0	34,0
19	0,0	0,0	105,0	0,0	0,0	0,0	0,0	1,0	0,0	2,0	19,0	12,0
20	0,0	0,0	25,0	4,0	0,0	0,0	0,0	0,0	1,0	1,0	0,0	1,0
<b>Max</b>	<b>20,0</b>	<b>39,0</b>	<b>105,0</b>	<b>22,0</b>	<b>115,0</b>	<b>54,0</b>	<b>15,0</b>	<b>67,0</b>	<b>18,0</b>	<b>35,0</b>	<b>20,0</b>	<b>143,0</b>
<b>Min</b>	<b>0,0</b>	<b>0,0</b>	<b>1,0</b>	<b>0,0</b>	<b>0,0</b>	<b>0,0</b>	<b>0,0</b>	<b>0,0</b>	<b>0,0</b>	<b>0,0</b>	<b>0,0</b>	<b>1,0</b>
<b>Rata-rata</b>	<b>2,2</b>	<b>4,8</b>	<b>41,2</b>	<b>4,4</b>	<b>22,4</b>	<b>11,7</b>	<b>2,1</b>	<b>20,8</b>	<b>4,3</b>	<b>7,4</b>	<b>3,9</b>	<b>67,0</b>
<b>Jumlah Hujan</b>	<b>22,0</b>	<b>48,0</b>	<b>412,0</b>	<b>44,0</b>	<b>224,0</b>	<b>117,0</b>	<b>21,0</b>	<b>208,0</b>	<b>43,0</b>	<b>74,0</b>	<b>39,0</b>	<b>670,0</b>

GRAFIK : CURAH HUJAN PRIODE 10 HARIAN 2 (MM)



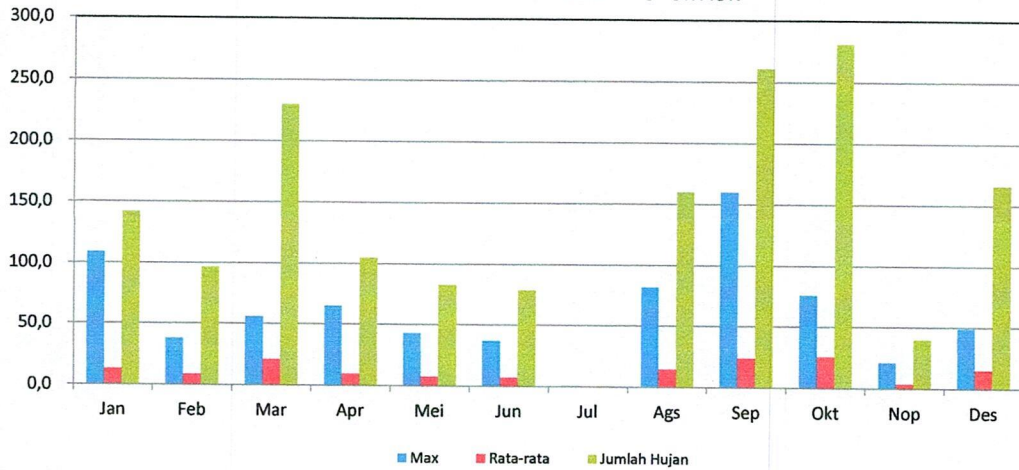
## Curah Hujan priode 10 Harian 3 (mm)

Nama Stasiun	LUBUK AUR	River Basin	Batang Anai
No Stasiun	0	Elevasi	0
No In Database	0	Tipe alat	Manual
Lintang Selatan	0,556558°	Pemilik	SDA & BK Wil Utara
Bujur Timur	100,319573°	Operator	RISMANEL

Tahun 2021

Tanggal	Bulan											
	Jan	Feb	Mar	Apr	Mei	Jun	Jul	Ags	Sep	Okt	Nop	Des
21	0,0	0,0	19,0	65,0	0,0	1,0	0,0	3,0	0,0	0,0	0,0	0,0
22	0,0	38,0	6,0	1,0	0,0	11,0	0,0	40,0	0,0	0,0	0,0	49,0
23	0,0	6,0	0,0	0,0	0,0	0,0	0,0	82,0	1,0	50,0	21,0	12,0
24	9,0	0,0	0,0	17,0	43,0	0,0	0,0	2,0	1,0	15,0	0,0	11,0
25	16,0	29,0	0,0	0,0	13,0	37,0	0,0	0,0	20,0	43,0	0,0	0,0
26	0,0	19,0	28,0	5,0	0,0	3,0	0,0	0,0	54,0	76,0	1,0	3,0
27	109,0	5,0	46,0	0,0	0,0	9,0	1,0	25,0	0,0	0,0	0,0	43,0
28	6,0	0,0	28,0	0,0	18,0	18,0	0,0	0,0	25,0	1,0	4,0	0,0
29	1,0	0,0	47,0	17,0	9,0	0,0	0,0	4,0	160,0	0,0	2,0	0,0
30	1,0	0,0	56,0	0,0	0,0	0,0	0,0	4,0	0,0	73,0	12,0	48,0
31	0,0	0,0	0,0	0,0	0,0	0,0	0,0	0,0	0,0	23,0	0,0	0,0
<b>Max</b>	109,0	38,0	56,0	65,0	43,0	37,0	1,0	82,0	160,0	76,0	21,0	49,0
<b>Min</b>	0,0	0,0	0,0	0,0	0,0	0,0	0,0	0,0	0,0	0,0	0,0	0,0
<b>Rata-rata</b>	12,9	8,8	20,9	9,5	7,5	7,2	0,1	14,5	23,7	25,5	3,6	15,1
<b>Jumlah Hujan</b>	142,0	97,0	230,0	105,0	83,0	79,0	1,0	160,0	261,0	281,0	40,0	166,0

**GRAFIK : CURAH HUJAN PRIODE 10 HARIAN 3 (MM)**  
STASIUN : LUBUK AUR

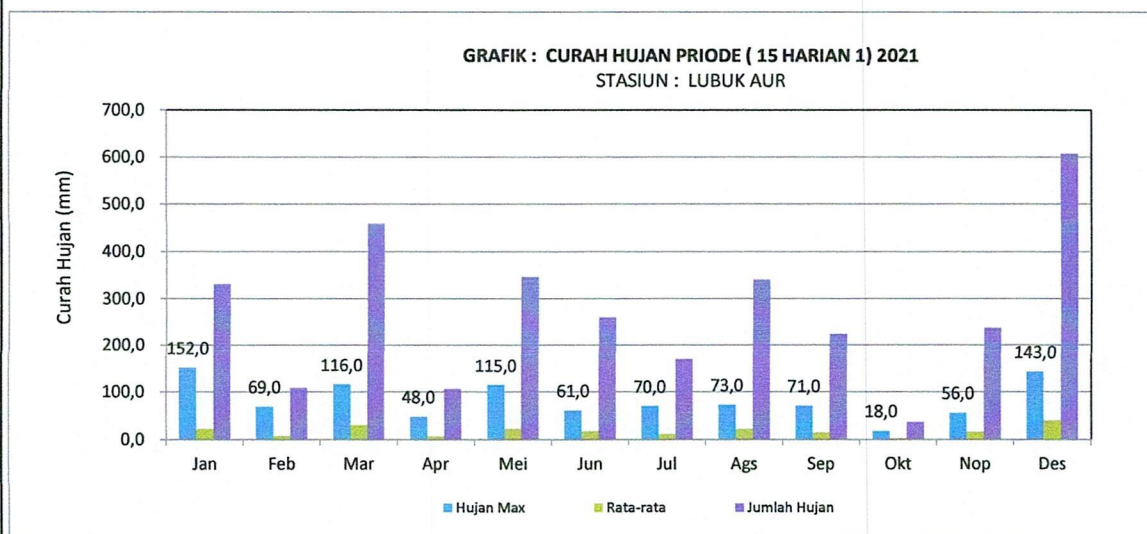


### Curah Hujan Priode 15 Harian 1 (mm)

Nama Stasiun	LUBUK AUR	River Basin	Batang Anai
No Stasiun	0	Elevasi	0
No In Database	0	Tipe alat	Manual
Lintang Selatan	0,556558°	Pemilik	SDA & BK Wil Utara
Bujur Timur	100,319573°	Operator	RISMANEL

Tahun 2021

Tanggal	15 Harian (1)											
	Jan	Feb	Mar	Apr	Mei	Jun	Jul	Ags	Sep	Okt	Nop	Des
1	82,0	69,0	29,0	7,0	0,0	0,0	0,0	29,0	42,0	4,0	28,0	32,0
2	58,0	0,0	1,0	0,0	0,0	1,0	0,0	0,0	0,0	0,0	53,0	0,0
3	0,0	1,0	27,0	0,0	0,0	55,0	14,0	3,0	0,0	0,0	19,0	0,0
4	0,0	0,0	19,0	0,0	1,0	61,0	70,0	13,0	6,0	0,0	39,0	4,0
5	19,0	0,0	14,0	21,0	38,0	17,0	0,0	0,0	55,0	0,0	56,0	17,0
6	0,0	0,0	4,0	0,0	8,0	0,0	0,0	0,0	71,0	0,0	7,0	0,0
7	0,0	0,0	116,0	0,0	3,0	0,0	0,0	73,0	9,0	12,0	9,0	0,0
8	152,0	0,0	14,0	0,0	77,0	9,0	0,0	0,0	18,0	0,0	0,0	19,0
9	0,0	0,0	29,0	0,0	7,0	0,0	66,0	45,0	0,0	1,0	1,0	83,0
10	0,0	0,0	48,0	48,0	12,0	0,0	0,0	61,0	0,0	18,0	26,0	3,0
11	20,0	0,0	20,0	22,0	115,0	0,0	5,0	15,0	8,0	0,0	0,0	115,0
12	0,0	0,0	72,0	3,0	0,0	54,0	15,0	0,0	15,0	0,0	0,0	32,0
13	0,0	39,0	37,0	0,0	55,0	44,0	0,0	46,0	0,0	2,0	0,0	94,0
14	0,0	0,0	1,0	0,0	17,0	0,0	0,0	0,0	0,0	0,0	0,0	66,0
15	0,0	0,0	28,0	6,0	14,0	19,0	0,0	56,0	0,0	0,0	0,0	143,0
Max	152,0	69,0	116,0	48,0	115,0	61,0	70,0	73,0	71,0	18,0	56,0	143,0
Min	0,0	0,0	1,0	0,0	0,0	0,0	0,0	0,0	0,0	0,0	0,0	0,0
Rata-rata	22,1	7,3	30,6	7,1	23,1	17,3	11,3	22,7	14,9	2,5	15,9	40,5
Jumlah Hujan	331,0	109,0	459,0	107,0	347,0	260,0	170,0	341,0	224,0	37,0	238,0	608,0



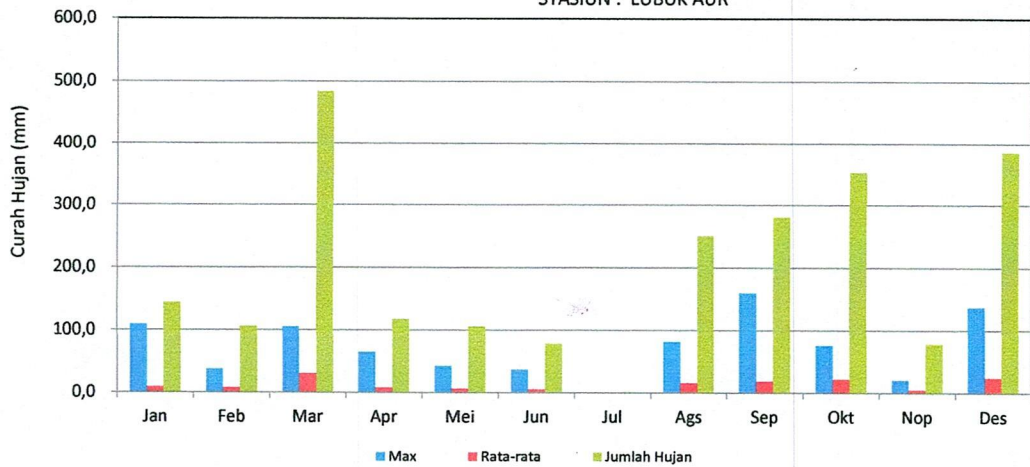
## Curah Hujan Priode 15 Harian 2 (mm)

Nama Stasiun	LUBUK AUR	River Basin	Batang Anai
No Stasiun	0	Elevasi	0
No In Database	0	Tipe alat	Manual
Lintang Selatan	0,556558°	Pemilik	SDA & BK Wil Utara
Bujur Timur	100,319573°	Operator	RISMANEL

Tahun 2021

Tanggal	15 Harian (2)											
	Jan	Feb	Mar	Apr	Mei	Jun	Jul	Ags	Sep	Okt	Nop	Des
16	0,0	9,0	39,0	9,0	16,0	0,0	0,0	7,0	1,0	0,0	0,0	36,0
17	2,0	0,0	33,0	0,0	7,0	0,0	0,0	16,0	0,0	34,0	20,0	137,0
18	0,0	0,0	52,0	0,0	0,0	0,0	1,0	67,0	18,0	35,0	0,0	34,0
19	0,0	0,0	105,0	0,0	0,0	0,0	0,0	1,0	0,0	2,0	19,0	12,0
20	0,0	0,0	25,0	4,0	0,0	0,0	0,0	0,0	1,0	1,0	0,0	1,0
21	0,0	0,0	19,0	65,0	0,0	1,0	0,0	3,0	0,0	0,0	0,0	0,0
22	0,0	38,0	6,0	1,0	0,0	11,0	0,0	40,0	0,0	0,0	0,0	49,0
23	0,0	6,0	0,0	0,0	0,0	0,0	0,0	82,0	1,0	50,0	21,0	12,0
24	9,0	0,0	0,0	17,0	43,0	0,0	0,0	2,0	1,0	15,0	0,0	11,0
25	16,0	29,0	0,0	0,0	13,0	37,0	0,0	0,0	20,0	43,0	0,0	0,0
26	0,0	19,0	28,0	5,0	0,0	3,0	0,0	0,0	54,0	76,0	1,0	3,0
27	109,0	5,0	46,0	0,0	0,0	9,0	1,0	25,0	0,0	0,0	0,0	43,0
28	6,0	0,0	28,0	0,0	18,0	18,0	0,0	0,0	25,0	1,0	4,0	0,0
29	1,0	0,0	47,0	17,0	9,0	0,0	0,0	4,0	160,0	0,0	2,0	0,0
30	1,0		56,0	0,0	0,0	0,0	0,0	4,0	0,0	73,0	12,0	48,0
31	0,0		0,0		0,0		0,0	0,0		23,0		0,0
Max	109,0	38,0	105,0	65,0	43,0	37,0	1,0	82,0	160,0	76,0	21,0	137,0
Min	0,0	0,0	0,0	0,0	0,0	0,0	0,0	0,0	0,0	0,0	0,0	0,0
Rata-rata	9,0	7,6	30,3	7,9	6,6	5,3	0,1	15,7	18,7	22,1	5,3	24,1
Jumlah Hujan	144,0	106,0	484,0	118,0	106,0	79,0	2,0	251,0	281,0	353,0	79,0	386,0

**GRAFIK : CURAH HUJAN PRIODE (15 HARIAN 2) 2021**  
STASIUN : LUBUK AUR





## Curah Hujan Priode Bulanan (mm)

Nama Stasiun	LUBUK AUR	River Basin	Batang Anai
No Stasiun	0	Elevasi	0
No In Database	0	Tipe alat	Manual
Lintang Selatan	0,556558°	Pemilik	SDA & BK Wil Utara
Bujur Timur	100,319573°	Operator	RISMANEL

Tahun 2021

Tanggal	Bulan											
	Jan	Feb	Mar	Apr	Mei	Jun	Jul	Ags	Sep	Okt	Nop	Des
1	82,0	69,0	29,0	7,0	0,0	0,0	0,0	29,0	42,0	4,0	28,0	32,0
2	58,0	0,0	1,0	0,0	0,0	1,0	0,0	0,0	0,0	0,0	53,0	0,0
3	0,0	1,0	27,0	0,0	0,0	55,0	14,0	3,0	0,0	0,0	19,0	0,0
4	0,0	0,0	19,0	0,0	1,0	61,0	70,0	13,0	6,0	0,0	39,0	4,0
5	19,0	0,0	14,0	21,0	38,0	17,0	0,0	0,0	55,0	0,0	56,0	17,0
6	0,0	0,0	4,0	0,0	8,0	0,0	0,0	0,0	71,0	0,0	7,0	0,0
7	0,0	0,0	116,0	0,0	3,0	0,0	0,0	73,0	9,0	12,0	9,0	0,0
8	152,0	0,0	14,0	0,0	77,0	9,0	0,0	0,0	18,0	0,0	0,0	19,0
9	0,0	0,0	29,0	0,0	7,0	0,0	66,0	45,0	0,0	1,0	1,0	83,0
10	0,0	0,0	48,0	48,0	12,0	0,0	0,0	61,0	0,0	18,0	26,0	3,0
11	20,0	0,0	20,0	22,0	115,0	0,0	5,0	15,0	8,0	0,0	0,0	115,0
12	0,0	0,0	72,0	3,0	0,0	54,0	15,0	0,0	15,0	0,0	0,0	32,0
13	0,0	39,0	37,0	0,0	55,0	44,0	0,0	46,0	0,0	2,0	0,0	94,0
14	0,0	0,0	1,0	0,0	17,0	0,0	0,0	0,0	0,0	0,0	0,0	66,0
15	0,0	0,0	28,0	6,0	14,0	19,0	0,0	56,0	0,0	0,0	0,0	143,0
16	0,0	9,0	39,0	9,0	16,0	0,0	0,0	7,0	1,0	0,0	0,0	36,0
17	2,0	0,0	33,0	0,0	7,0	0,0	0,0	16,0	0,0	34,0	20,0	137,0
18	0,0	0,0	52,0	0,0	0,0	0,0	1,0	67,0	18,0	35,0	0,0	34,0
19	0,0	0,0	105,0	0,0	0,0	0,0	0,0	1,0	0,0	2,0	19,0	12,0
20	0,0	0,0	25,0	4,0	0,0	0,0	0,0	0,0	1,0	1,0	0,0	1,0
21	0,0	0,0	19,0	65,0	0,0	1,0	0,0	3,0	0,0	0,0	0,0	0,0
22	0,0	38,0	6,0	1,0	0,0	11,0	0,0	40,0	0,0	0,0	0,0	49,0
23	0,0	6,0	0,0	0,0	0,0	0,0	0,0	82,0	1,0	50,0	21,0	12,0
24	9,0	0,0	0,0	17,0	43,0	0,0	0,0	2,0	1,0	15,0	0,0	11,0
25	16,0	29,0	0,0	0,0	13,0	37,0	0,0	0,0	20,0	43,0	0,0	0,0
26	0,0	19,0	28,0	5,0	0,0	3,0	0,0	0,0	54,0	76,0	1,0	3,0
27	109,0	5,0	46,0	0,0	0,0	9,0	1,0	25,0	0,0	0,0	0,0	43,0
28	6,0	0,0	28,0	0,0	18,0	18,0	0,0	0,0	25,0	1,0	4,0	0,0
29	1,0	0,0	47,0	17,0	9,0	0,0	0,0	4,0	160,0	0,0	2,0	0,0
30	1,0	0,0	56,0	0,0	0,0	0,0	0,0	4,0	0,0	73,0	12,0	48,0
31	0,0	0,0	0,0	0,0	0,0	0,0	0,0	0,0	0,0	23,0	0,0	0,0
Max	152,0	69,0	116,0	65,0	115,0	61,0	70,0	82,0	160,0	76,0	56,0	143,0
Min	0,0	0,0	0,0	0,0	0,0	0,0	0,0	0,0	0,0	0,0	0,0	0,0
Rata-rata	15,3	6,9	30,4	7,3	14,6	10,9	5,5	19,1	16,3	12,6	10,2	32,1
Jumlah Hujan	475,0	215,0	943,0	225,0	453,0	339,0	172,0	592,0	505,0	390,0	317,0	994,0

**GRAFIK : CURAH HUJAN PRIODE BULANAN (MM) 2021**

STASIUN : LUBUK AUR

